

## Схема границ сервитута

земельного участка с кадастровым номером 50:28:0070311:51, расположенного по адресу Московская обл, район Домодедовский

Кадастровый номер участка на который устанавливается сервитут 50:28:0070311:51  
**Категория земель:** Земли промышленности, энергетики, транспорта, связи, радиовещания, телевидения, информатики, земли для обеспечения космической деятельности, земли обороны, безопасности и земли иного специального назначения

**Вид разрешенного использования:** Под размещение скважин водозаборного комплекса № 6 (скважина № 4)

**Площадь сервитута:** 737 кв.м.

**Система координат:** МСК 50, зона 2

Метод определения координат характерной точки: Аналитический

Средняя квадратическая погрешность положения характерных точек  $Mt=0.10$






### Геоданные


Имя точки	X, м	Y, м
n1	440 987,99	2 211 880,38
n2	440 959,47	2 211 893,31
n3	440 949,75	2 211 871,87
n4	440 978,27	2 211 858,94
n1	440 987,99	2 211 880,38



Масштаб 1:1 000

### Условные обозначения:

-  - Граница объекта землеустройства (публичный сервитут)
-  7 - характерная точка границы объекта землеустройства (публичный сервитут)
-  - граница земельного участка, по сведениям ЕГРН
-  - граница объекта капитального строительства по сведениям ЕГРН
-  - граница ЗОУИТ

Подпись  дата 7 февраля 2022 г.  
место для оттиска печати лица, составившего графическое описание